




नेपाल सरकार
गृह मन्त्रालय



जिल्ला प्रशासन कार्यालय, मनाङ

मनसुनजन्य विपद् पूर्वतयारी तथा प्रतिकार्य योजना,

२०८२



जिल्ला विपद् व्यवस्थापन समिति, मनाङ

२०८२ जेठ २१


१. मनाङ जिल्लाको परिचय:

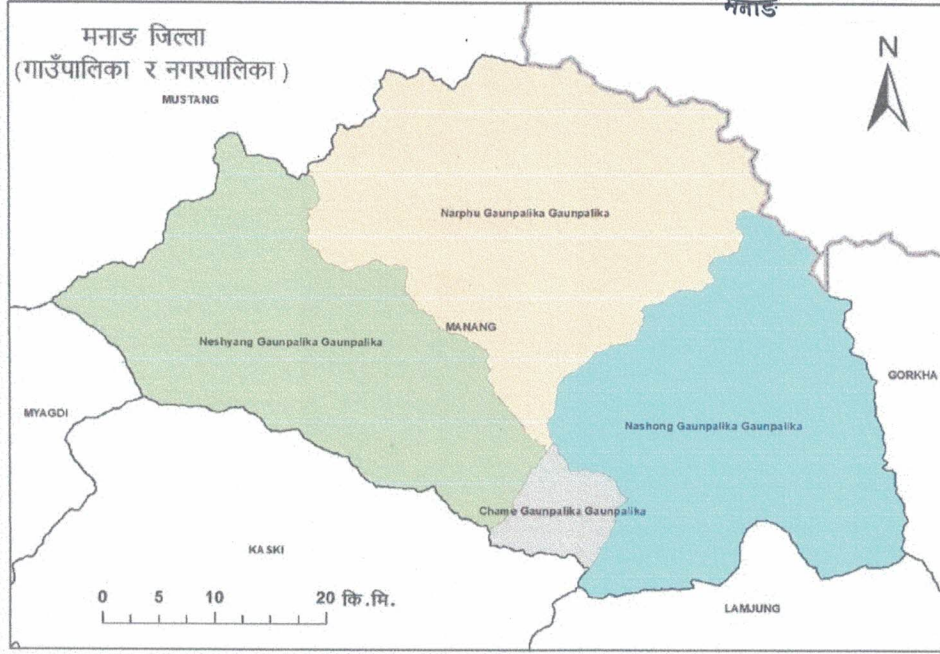
नेपालको मानचित्रमा गण्डकी प्रदेशको उत्तरी भेगमा अवस्थित २२४६ बर्ग किलो मिटर क्षेत्रफलमा फैलिएको मनाङ जिल्ला बिकट तथा अति दुर्गम हिमाली जिल्ला हो। उत्तरतर्फ मित्र राष्ट्र चिनको स्वशासित क्षेत्र तिब्बतसंग सिमाना जोडिएको यो जिल्ला प्राकृतिक विविधता र सौन्दर्यताको लागि देश तथा बिदेशमा प्रख्यात छ। नेपालको सबै भन्दा कम जनसंख्या (२०७८ अनुसार जनसंख्या: ५६४५ जना) रहेको जिल्ला हो। यस जिल्लामा ४ वटा (चामे, मनाङ डिस्याड, नासों र नार्पाभुमी) गाउँपालिका मात्र रहेको छ। नासों, चामे र मनाङ डिस्याड गाउँपालिकालाई लमजुङको वेशीसहर-चामे-खाङसार सडकले छोएको छ भने नार्पाभुमी गाउँपालिकामा हालसम्म सडक पुग्न सकेको छैन। जिल्लामा रहेको जम्मा ६५ कि.मी. लम्बाईको सडक सबै कच्ची रहेको छ। मनाङ जिल्ला आधुनिक जीवन शैली, आफ्नो मौलिक धर्म, संस्कृति, परम्परा तथा भेषभुषामा सुशोभित भएर रहेको छ। यस जिल्लामा प्राय गुरुङ र लामा जतिको बढी बसोबास रहेको हुँदा जिल्लाको अधिकांश मानिसहरु बौद्ध धर्मावलम्बी रहेका छन्।

जिल्लाको सबै भन्दा ठूलो गाँउ मनाङबाट नै जिल्लाको नामाकरण भएको पाईन्छ। मनाङ शब्द तिब्बती भाषाको "म्हनाङ" शब्दबाट अपभ्रंश भएर आएको मानिन्छ। तिब्बती भाषामा "म्ह" को अर्थ सहायता र "नाङ" को अर्थ देउ भन्ने हुन्छ। बिकट भौगोलिक परिवेशमा रहेको र सहायता बिना जनजीवन अति कष्टकर रहेको भन्ने अर्थमा नै जिल्लाको नामाकरण भएको बुझिन्छ।

संक्षिप्त जानकारी

- अक्षांश: २८° ३४ देखि २८° ५४ उत्तरी आक्षांश
- देशान्तर: ८३° ४७ देखि ८४° ३४ पूर्वी देशान्तर
- उचाई: समुन्द्रिक सतहबाट १८८० देखि ८१६३ मिटरसम्म
- पूर्व: गोरखा र लम्जुङ जिल्ला
- पश्चिम: मुस्ताङ र म्याग्दी जिल्ला
- उत्तर: मुस्ताङ र चीन (तिब्बत)
- दक्षिण: कास्की र लम्जुङ जिल्ला
- चामे-वेशीसहर: ६५ कि.मी. (मनाङ खण्ड ३० कि.मी.)
- चामे-खाङसार: ३७ कि.मी.
- गाउँपालिका: ४, वडा २८,
- साक्षरता: ९६.९ प्रतिशत
- प्रमुख व्यवसाय: पर्यटन, कृषि र पशुपालन
- जनसंख्या: ५६५८ (संस्थागत समेत)


 मालिका आचार्य
 प्रमुख जिल्ला अधिकारी




मनसुन जन्य विपद् व्यवस्थापनका सबै क्रियाकलापको समन्वयात्मक र प्रभावकारी रूपमा व्यवस्थापन गरी प्राकृतिक तथा गैह्र प्राकृतिक विपद्बाट सर्वसाधारणको जिउज्यान र सार्वजनिक, नीजि वा व्यक्तिगत सम्पत्ति, एवम् सांस्कृतिक सम्पदा र भौतिक संरचनाको संरक्षण गर्नु राज्यको दायित्व रहन्छ । वर्षायामको प्रारम्भसँगै बाढी, पहिरो, डुबान, हावाहुरी, चट्याङ्ग, आगलागी, हिमपात, सडक दुर्घटना र महामारी जस्ता घटनाहरूका कारण यस जिल्लामा समय समयमा जनधनको क्षति हुने गरेको छ । यस्तो क्षतिलाई न्यूनिकरण गर्न विपद् व्यवस्थापन क्षेत्रमा कार्य गर्ने सबै सरकारी तथा गैह्र सरकारी निकायहरूले मनसुन विपद् व्यवस्थापन पूर्वतयारी तथा प्रतिकार्य कार्ययोजना बनाई तयारी अवस्थामा रहनेगरी यस क्षेत्रमा कार्यरत सम्बन्धित सरोकारवाला निकायबाट प्राप्त विवरणको आधारमा मनसुन, शीत लहर, आगलागी, चट्याङ्ग, महामारी, आँधी प्रतिकार्य आपत्कालीन कार्य योजना, २०८२ तयार गरिएको छ । साथै विपद् जोखिम न्यूनिकरण खोज तथा उद्धार र राहत लगायतको कार्यहरू यसै कार्ययोजना अनुसार हुने छन् ।

सि.नं.	क्रियाकलाप	जिम्मेवार निकाय	सहयोगी निकाय	समय	कै
१	बाढी, पहिरो तथा डुबानको जोखिममा रहेका वस्तीहरूको पहिचान गरी पूर्व सूचना दिने र कोरोना रोगबाट सुरक्षित रहन सामाजिक दुरी कायम गरी संचार माध्यमा प्रचार प्रसार गर्ने	जिल्ला विपद् व्यवस्थापन समिति जिल्ला सुरक्षा समिति स्थानीय विपद् व्यवस्थापन समितिहरू ।	स्थानीय समुदाय, पत्रकार महासंघ, मनाङ(सुचना तथा संचार सेवा प्रदायक संस्थाहरू)	-मनसुन अवधि भर निरन्तर	

Handwritten signatures and stamps are present at the bottom of the page, including a stamp that reads "आचार्य" (Acharya).


२	१.औजार सहितको आवश्यक न्युनतम सामग्री सहित खोज तथा उद्धार कार्यमा खटिन तयारी अवस्थामा रहने । २.आ-आफ्नो Heavy Equipment's आवश्यक पर्ना साथ प्रयोगमा ल्याउन मिल्ने र सक्ने गरी उपयुक्त स्थानमा राख्ने ।	-सडक डिभिजन कार्यालय दमौली -स्थानीय तह सबै	-जिल्ला विपद् व्यवस्थापन समिति । -स्थानीय विपद् व्यवस्थापन समिति ।	प्रशासन, मनसुन अवधि भर निरन्तर
३	आ-आफ्नो स्तरमा मनसुन पूर्वतयारी तथा प्रतिकार्य तयारी योजना तर्जुमा गरी कार्यान्वयनमा लैजाने एवम् वेबसाईटमा समेत अपडेट गरी Deoc तथा Neoc मा पठाउने ।	-जिल्ला विपद् व्यवस्थापन समिति, -स्थानीय विपद् व्यवस्थापन समिति,	-जिल्लामा रहेका विपद्सँग कार्य गर्ने -सरकारी तथा गैह्र सरकारी संघ संस्थाहरु	-मनसुन अवधि भर निरन्तर
४	राहत सामग्रीहरु जिल्ला एवं स्थानीयस्तरमा भण्डारणको व्यवस्था मिलाउने ।	-जिल्ला विपद् व्यवस्थापन समिति -स्थानीय विपद् व्यवस्थापन समिति	-खाद्य संस्थान, उद्योग बाणिज्य संघ,	-निरन्तर
५	Disaster preparedness Response plan (DPRP) अद्यावधिक गर्ने ।	-जिल्ला विपद् व्यवस्थापन समिति	-विपद् व्यवस्थापनमा कार्यरत संघ संस्था	-श्रावण मसान्त सम्म
६	विपद् व्यवस्थापन कोषमा न्युनतम रकम राख्ने ।	-जिल्ला प्रशासन कार्यालय -स्थानीय तह	-गृह मन्त्रालय -संघिय मामिला तथा सामान्य प्रशासन मन्त्रालय	-निरन्तर
७	सुरक्षा निकाय तयारी अवस्था रहने	-जिल्ला सुरक्षा समिति	-गृह मन्त्रालय	-निरन्तर
८	नदीको बहाव मापन गरी जानकारी दिने	-सि.प्र.चौ.हुम्डे	-जिल्ला प्रशासन कार्यालय	-निरन्तर
९	विपद् सम्बन्धी सम्पर्क व्यक्ति तोक्ने	-जिल्ला प्रशासन कार्यालय, सुरक्षा निकाय, स्थानीय तह	-संचार जगत प्रचार प्रसार गर्ने ।	-जि.प्रशासन कार्यालय को वेब साइटमा


 शाचाय


				अपब्लोड गर्ने ।	
१०	मानविय र अन्य राहत तथा उद्धार सामाग्रीहरुको भण्डारण गर्ने ।	-जिल्ला विपद् व्यवस्थापन समितिको निर्णय अनुसार - सुरक्षा निकाय -स्थानीय तह सबै	-गृह मन्त्रालय, स्वास्थ्य तथा जनसंख्या मन्त्रालय,	-मनसुन अवधि भरी	


(क) नेपाल प्रहरी तर्फ:-

सि.नं.	क्रियाकलाप	जिम्मेवार निकाय	सहयोगी निकाय	प्रगति विवरण	कै.
१	जिल्ला प्रहरी कार्यालयमा(Focal person) तोक्ने	जिल्ला प्रहरी कार्यालय मनाङ	-	प्र.नि. लाई तोकिएको	
२	मनसुनबाट उत्पन्न हुन सक्ने बाढी पहिरो जस्ता विपदलाई मध्यनजर गरी आफ्नो कार्यक्षेत्र भित्र पर्ने सम्भावित जोखिम युक्त स्थानहरुको अध्ययन एवं पहिचान गरी सोही अनुसार जनशक्ति तथा आवश्यक उद्धार उपकरणहरु तयारी अवस्थामा राख्न प्रहरी ईकाईहरुमा निर्देशन गर्ने ।	जिल्ला प्रहरी कार्यालय मनाङ	जिल्ला विपद व्यवस्थापन समिति लगायत जिल्ला स्थित अन्य जिम्मेवार निकाय	यस कार्यालय तथा मातहत प्रहरी ईकाई लगायत जिल्ला विपद व्यवस्थापन समितिलाई तयारी हालतमा राख्न निर्देशन दिईएको ।	
३	प्रकोप जन्य घटनाहरुको सूचना संकलन तथा उद्धार कार्यलाई छिटो छरितो बनाउनका लागि जिल्लाका स्थानिय तहमा वडास्तरसम्म निर्वाचित जनप्रतिनिधि लगायत सम्बन्धित व्यक्तिहरुको नाम सम्पर्क नं.संकलन गर्ने ।	जि.प्र.का. लगायत सिमा प्रहरी चौकीहरु र प्रहरी चौकीहरु	जिल्ला विपद व्यवस्थापन समिति लगायत जिल्ला स्थित अन्य जिम्मेवार निकाय	संकलन भईसकेको ।	
४	विपद्का समयमा विस्थापितहरुलाई सुरक्षित स्थानहरुमा स्थानान्तरण गर्न सकिने स्थानहरुको पहिचान गरी त्यस्ता स्थानहरुको अभिलेख र स्थानको क्षमता अध्यावधिक गर्ने ।	जिल्ला प्रहरी कार्यालय मनाङ	जि.प्र.का., जिल्ला विपद् व्यवस्थापन समिति लगायत जिल्ला स्थित अन्य जिम्मेवार निकाय	स्थानको पहिचान गरि अभिलेख राखिएको ।	



५	विपद्को समयमा गरिने खोज तथा उद्धार पुनःस्थापना एवं व्यवस्थापन कार्यलाई सहज तथा प्रभावकारी बनाउनका लागि जिल्लामा रहेका सरकारी तथा गैर-सरकारी निकायहरूको विवरण अध्यावधिक गर्ने ।	जि.प्र.का.मनाङ	जि.प्र.का., जिल्ला मनाङ विपद् व्यवस्थापन समिति लगायत जिल्ला स्थित अन्य जिम्मेवार निकाय	अध्यावधि गरिएको ।
६	जिल्ला अन्तर्गत यातायात तथा सवारी साधनको सहज पहुँच भौगोलिक दृष्टीकोणले सुरक्षित र विपद् प्रभावित ईलाकाको नजिक हुने गरी विपद् उद्धार तथा राहत सामग्री राख्न/व्यवस्थापन गर्न उपयुक्त स्थानको रेकर्ड अध्यावधिक गर्ने ।	जि.प्र.का.मनाङ	जि.प्र.का., जिल्ला विपद् व्यवस्थापन समिति लगायत जिल्ला स्थित अन्य जिम्मेवार निकाय	अध्यावधि गरिएको ।
७	जिल्ला अन्तर्गतका प्रहरी कार्यालय तथा अन्य निकायहरूमा विपद् प्रतिकार्यमा प्रयोग हुने चालु अवस्थामा रहेका डुंगा (Boat) लगायत अत्यावश्यक उपकरण तथा सामग्रीहरूको रेकर्ड अध्यावधिक गर्ने ।	जि.प्र.का.मनाङ	जि.प्र.का.मनाङ	यस जिल्लामा डुंगा प्रयोग हुने स्थान नरहेको र डुंगा पनि नरहेको
८	जि.प्र.का.मनाङ तथा मातहत प्रहरी ईकाईहरू समेतले विपद्लाई मध्यनजर गरी मनसुबाट हुन सक्ने क्षेति न्युनिकरण गर्न निम्नानुसार कार्य गर्ने । १. जिप्रका तथा मातहत प्रहरी कार्यालयमा तालिम प्राप्त पौडी खेलन र नदी/बाढी/पहिरोबाट उद्धार गर्न सक्ने Core team तथा Support team (संख्या यकिन गरी) लाई मनसुनबाट हुन सक्ने सम्भावित घटनामा स्थानीय स्तरमा उपलब्ध उद्धार सामग्री सहित तत्काल परिचालन हुने गरी तयारी अवस्थामा राख्ने । २. सरोकारवाला अन्य निकायहरूसँग समन्वय गरी मुख्य Dry नदीहरूमा बढ्न सक्ने बाढीको अनुगमन गरी पुर्व सूचना प्रणालीलाई प्रभावकारी	जि.प्र.का.मनाङ	सम्बन्धित जिल्ला प्रशासन कार्यालय जिल्ला विपद् व्यवस्थापन समिति नेपाली सेना, सशस्त्र प्रहरी बल तथा जिल्ला स्थित रहेका अन्य सरोकारवाला निकायहरू	तयारी अवस्थामा राखिएको ।



<p>वनाउने र सोको जानकारी जिल्ला विपद् व्यवस्थापन समितिलाई दिने ।</p> <p>३.जोखिममा रहेका वस्तीहरूको पहिचान बारे तत्काल अपडेट रही जिल्ला विपद् व्यवस्थापन समिति लगायत अन्य सरोकारवाला निकायसँग समन्वय गर्ने ।</p> <p>५.जिल्ला अन्तर्गत विपद् व्यवस्थापनको लागि आधुनिक उपकरणहरू एवं औजारहरू प्रयास नभएमा पनि स्थानीय स्तरमा उपलब्ध उद्धार सामग्री सहित तत्काल खटिन सक्ने गरी तयारी अवस्थामा राख्ने ।</p>			
<p>९. Contingency plan तयार गरी उद्धार टोलीलाई समय-समयमा Dry practice गराउने ।</p>	<p>जि.प्र.का.मनाड</p>	<p>जिल्ला विपद् व्यवस्थापन समिति लगायत जिम्मेवार निकाय</p>	<p>Dry practice गर्ने गरिएको ।</p>

विपद्को समयमा तुरुन्त परिचालन गर्न तयारी अवस्थामा राखिएको नेपाल प्रहरी तर्फ तालिम प्राप्त दक्ष जनशक्तिको विवरण

तालिम प्राप्त

प्र.ना.उ.	प्र.नि.	प्र.ना.नि.	प्र.स.नि.	प्र.स.ह.	प्र.ज	.जम्मा	कै
-	-			३	१	४	


अन्य परिचालन जनशक्ति

प्र.ना.उ	प्र.नि	प्र.बा.ना.नि	प्र.ना.नि	प्र.स.नि	प्र.ब.ह	प्र.ह	प्र.स.ह	प्र.ज	.जम्मा	कै
.	ज	म्मा	
	१	१	१	६	३	८	१३	२०	५२	

(ख)सशस्त्र प्रहरी बल तर्फ:-

मनसुन पूर्व तयारीको लागि सशस्त्र प्रहरी बल नेपालमा भई रहेका कार्यहरूको विवरण

सि.नं.	क्रियाकलाप	अपेक्षित परिणाम	कार्यान्वयन गर्ने कार्यालय	कै.
१	आधारभूत उपकरणहरू सहित उद्धार टोलीलाई २४ सै घण्टा Stand By राखिएको ।	विपद् प्रतिकार्य गर्न प्रभावकारी हुने ।	सशस्त्र प्रहरी बल नेपाल नं. ३२ गुल्म ।	



३
 सातका आचार्य
 अधिकारी



२	विपद् व्यवस्थापन सम्बन्धि तालिम प्राप्त नगरेका सशस्त्र प्रहरी कर्मचारीहरुलाई समय समयमा खोज तथा उद्धार सम्बन्धि अनुशिक्षण तालिम कार्यक्रम संचालन गरिरहेको	विपद् सम्बन्धि कुनै पनि घटनाहरुमा परिचालन गर्दा कामकारवाहीमा सहज हुने ।	सशस्त्र प्रहरी बल नेपाल नं. ३२ गुल्म ।	
---	--	---	--	--

३. सशस्त्र प्रहरी बल नेपाल नं. ३२ गुल्म हेक्वाबाट विपद्को समयमा खटिने जनशक्ती योजना


सि.नं.	डिउटीको प्रकार	संख्या	सप्रनाउ	सप्रनि	जु.अ.	विल्लादार/जवान	परिचर	जम्मा जनशक्ति
४	स्टाटिक टोली	१	०		१	८		१०
५	जिल्ला कमाण्ड पोष्ट/DEOC	१	१		१	८	०	१०
६	युनिटरिजर्भ/क्यु.आर.टी	१	०		१	१३	०	१५
७	मोबाई पेट्रोल तथा अनुगमन	१				६		७
जम्मा परिचालन हुने संख्या			१		३	३५	०	४२
गुल्ममा कार्यरत संख्या			१		६	७५	३	८६

सशस्त्र प्रहरी बल, नेपाल पर्वतीय उद्धार तालिम शिक्षालयबाट विपद्को समयमा खटिने जनशक्ती योजना

सि.नं.	डिउटीको प्रकार	सप्रउ	सप्रनाउ	सप्रनि	जु.अ.	विल्लादार/जवान	परिचर	जम्मा जनशक्ति
१	युनिट रिजर्भ	१	१	२	५	५०	०	५९
२	क्यु.आर.टी.	०	०	१	१	९	०	११
जम्मा परिचालन हुने संख्या		१	१	३	६	५९	०	७०

४.नेपाली सेना तर्फ:-

नयाँ भैरवी दल गुल्म मनाङ विपद्को अवस्थामा तालिम प्राप्त जनशक्ति १५ जना र आवश्यकता अनुसार उद्धार सामग्री तथा अन्य जनशक्ति उपलब्ध हुने ।



 तालिमका आचार्य
 अधिकारी

५. जिल्लास्थित सुरक्षा निकायमा रहेको विपद् सामग्रीको विवरण।

सि.नं.	युनिट	सामानको विवरण	एकाई	संख्या	कै.
				साबुत	
१	श्री नयाँ भैरवीदल गुल्म	Fire Proof Boot	Pair	3	
२		Water Proof Life Jacket	Pcs	24	
३		Water Helmet	Pcs	1	
४		Carpenter Hand Saw (60 cm Blade)	Pcs	1	
५		Eye Protection	Pcs	1	
६		Dust Mask	Pcs	1	
७		Dynamic Rope (100 M)	Coil	1	
८		Hard Kneencle Gloves	Pcs	2	
९		Seat Harness	Pcs	1	
१०		Harness	Pcs	6	
११		प्लाष्टिक हेल्मेट	गोटा	34	
१२		रग पिट	गोटा	6	
१३		Blackboard with 2 straps	गोटा	1	
१४		Flash Hood	गोटा	2	
१५		Life Buoy	गोटा	1	
१६		Throw Bag	गोटा	2	
१७		Carabiner	गोटा	5	
१८		Dynamic Rope (100 M)	रोल	1	
१९		पिक	गोटा	12	
२०		साबेल	गोटा	16	
२१		गल	गोटा	6	
२२		फरुवा	गोटा	2	
२३		ईलेक्ट्रिक चैन	गोटा	1	
२४		५१ सि.सि. ह्याण्ड स.	गोटा	2	
२५		१६ ईन्च ह्याण्ड स.	गोटा	3	
२६		गम बुट	गोटा	16	
२७		प्लाष्टिकको पञ्जा	गोटा	2	
२८		ह्याम्बर घन	गोटा	1	
२९		स्नो साबेल	गोटा	4	
३०		पर्शनल रोप	रोल	6	
३१		पुल्ली	गोटा	2	
३२		स्ट्रव बेल्ड	गोटा	2	
३३		फिगर ट अफ क्यारोबिनर	गोटा	3	
३४	हेड टर्च	गोटा	4		
३५	न्याप्लिङ्ग ग्लोब्स	जोर	8		
३६	हसिया	गोटा	1		

आचार्य
अधिकारी

४१	श्री नयाँ भैरवीदल गुल्म	Fire Extinguisher	Set	1	
४२		Fire Blanket	Pcs	1	
४३		Fire Bitter	Set	1	
४४		Fire Jacket	Pcs	5	
४५		Shovel	Pcs	2	
४६		Fire Pick	Pcs	2	
४७		Safty mate	Pcs	5	
४८		Bag	Pcs	5	
४९		Axe	Pcs	2	
५०		Glove	Pcs	2	
५१		सेफ्टी हेलमेट	गोटा	4	
५२		मास्स	गोटा	4	
५३		Cotton Jump Suit	गोटा	4	
५४		Rake Noc With Iron Handle	गोटा	4	
५५		Rake With Iron Handle	गोटा	3	
५६		Swatter	गोटा	4	
५७		साबेल	गोटा	4	
५८		जुत्ता (Full Leather Black Boot)	जोर	4	
५९		पन्जा	जोर	4	
६०		मोजा	जोर	4	
६१		वाटर ब्याग	गोटा	६	
६२		ऐ.को पम्प पाईप	गोटा	७	
६३		क्रोबार	गोटा	२	
६४		फायर सुटर	गोटा	२	
६५		चेष्ट हार्नेस	गोटा	3	
६६		स्नो ग्लोभ्स	गोटा	3	
६७		जुमर	गोटा	4	
६८		कोल्ड ह्याम्मर	गोटा	2	
६९		आईस एक्स	गोटा	1	
७०		प्रोसिक रोप	गोटा	1	1
७१		क्याराविना	गोटा	16	
७२		न्याप्लिङ्ग रोप	गोटा	1	
७३		क्लाईम्बिङ्ग रोप	गोटा	1	
७४		स्नो गगल्स	गोटा	4	1
७५		रवर ह्याम्बर	गोटा	2	
७६		प्लाष्टिक हेलमेट	गोटा	9	1
७७		पोटेवल वाटर स्प्रे ब्याग	गोटा	1	
७८	रग विथ आइडल ह्याण्डल	गोटा	8		


 का आचार्य
 अधिकारी


सशस्त्र प्रहरी बल, नेपाल पर्वतीय उद्धार तालिम शिक्षालय, हुम्लेमा रहेको विपद् उद्धार सामग्रीहरू

1. Rope Rescue Equipment

सि.नं.	सामानहरूको विवरण	परिमाण	कै.
1	Plane type carabineer	गोटा 9	
2	Screw type carabineer	गोटा 45	
3	Auto lock carabineer	गोटा 16	
4	Figure 8 carabineer	गोटा 14	
5	Single Pulley	गोटा 10	
6	Double pulley	गोटा 4	
7	Tendom pulley	गोटा 7	
8	Quick draw	सेट 6	
9	ATC Guide	गोटा 10	
10	O-Ring	गोटा 2	
11	Gree-Gree	गोटा 5	
12	Fire Suter	गोटा 2	
13	Bold Cutter	गोटा 1	
14	Dynamic Rope	गोटा 2	
15	Static Rope	गोटा 3	
16	Multipurpose Rope	गोटा 9	
17	Belay Rope	गोटा 6	
18	Auxiliary Rope	गोटा 9	
19	Personal Rope	गोटा 40	
20	Jammer	गोटा 27	
21	Safety Belt	गोटा 9	
22	Throw Bag	गोटा 16	
23	Ice Hammer	गोटा 2	
24	Life Jacket	गोटा 20	
25	Combined Harness	गोटा 25	
26	Back Board	गोटा 4	
27	Ladder	गोटा 1	
28	Stacher Folding	गोटा 1	
29	Seat Harness	गोटा 16	
30	Full Harness	गोटा 6	

आचार्य महाराज
सिक्कारी
अध्यक्ष
अध्यक्ष

31	Chest Harness	गोटा ३	
32	Mitten	जोर 30	
33	Rock Shoes	25 जोर	
34	Rock Helmet	गोटा 30	
35	Safety Helmet)yellow(गोटा 5	
36	Knee Pad	जोर 8	
37	Snow Compons	जोर 40	
38	Crampons	गोटा 6	
39	Prussic	गोटा 5	
40	Prussic Curd	गोटा 3	
41	Multiple Anchor	गोटा 1	
42	Rescue Bag)small(गोटा 2	
43	Rescue Bag)big(गोटा 2	
44	Head Light	गोटा 18	
45	Snow Goggles	गोटा 10	
46	Splint	गोटा 4	
47	Hypothermia Prevention Kit	गोटा 3	
48	Fire Extinguisher	गोटा 2	
49	Snow Stick	गोटा 6	
50	Waterproof Trouser	गोटा 3	
51	Ice Axe	गोटा 8	
52	Snow Sables	गोटा 6	
53	Water Bag	सेट 2	
54	Electric Chain Saw	गोटा 1	
55	Reciprocating Saw	गोटा 1	
56	Wood and metal Spare Blade (6")	गोटा 30	
57	Wood and metal Spare Blade (9")	गोटा 20	
58	Wood and metal Spare Blade (12")	गोटा 30	
59	Iron Spare Blade (9")	गोटा 10	
60	Slice Hammer	गोटा 1	
61	Rock Hammer (big)	गोटा 2	
62	Flage	गोटा 5	
63	Flex Print	गोटा 8	
64	Drill Machine	गोटा 1	
65	Randa Machine	1 गोटा	




2. Collapsed Structure Search and Rescue Equipment (CSSR)

सि.नं.	सामग्रीको नाम	जम्मा संख्या	कै.
१	Reciprocating Saw	१	
२	Spare Blade 6"	३०	
३	Spare Blade 9"	३०	
४	Spare Blade 12"	३०	
५	Rechargeable Working Light	१	
६	Electric Chain Saw	१	
७	Spare Chain	४	
८	Bolt Cutter	१	
९	Head Lamp	१३	
१०	Back Board	४	
११	Pick-Axe	३	
१२	Hand Lamps	६	
१३	Hipo Thermia Management Ki	३	
१४	Rescue Bag	२	
जम्मा		१२९	

3. Water Rescue Equipment

सि.नं.	सामग्रीको नाम	जम्मा संख्या	कै.
१	Rescue Throw bag	१२	
२	Life Jacket	२०	
३	Water Proof Trouser	५	
जम्मा		३७	




4. Fire Fighting Equipment

सि.नं.	सामग्रीको नाम	जम्मा संख्या	कै.
१	Fire Extinguisher	४	
जम्मा		४	

5. Other Rescue Equipments


सि.नं.	सामग्रीको नाम	जम्मा संख्या	कै.
१.	First-Aid Box	२	
२.	Ice-Axe	३	
३.	Mountaineering Sovels	६	
४.	Avalanche Prove	६	
५.	Crampons	६	
६.	Snow Crampons	४०	
जम्मा		६३	




सातुका आचार्य
 प्रमुख जिल्ला अधिकारी

जिल्ला प्रहरी कार्यालय, मनाङ भएका विपद् उद्धार सामग्रीहरू:-

सि.नं.	प्रदेश	जिल्ला	कार्यालयको नाम	मनसुन प्रतिकार्यका लागि उद्धार सामग्रीहरूको नाम (साबुत मात्र)	संख्या	कै.
१	गण्डकी	मनाङ	जिल्ला प्रहरी कार्यालय मनाङ	पिक (गैची)	१९ थान	
				साबेल	१९ थान	
				रुख काट्ने आरा	३ थान	
				गल	८ थान	
				घन	४ थान	
				हसिया	६ थान	
				बाउसो (कुटो)	२ थान	
				बन्चरो	६ थान	
				फरुवा	८ थान	
				टुकटुके(कुटो)	१ थान	
				आल्मुनियमको बाल्टि	१० थान	
				करौती	३ थान	
				पानी बुट	३० थान	
				सेफ्टी हेलमेट	३२ थान	
				वायर कटर	१ थान	
				चस्मा	४ थान	
				रेस्क्यु डोरी	१ रोल	
				रेस्क्यु बेल्ट	१ थान	
				पन्जा	२ जोर	
				लाईफ ज्याकेट	९ थान	
				बाईना कुलर	२ थान	
				फायर एस्टिडगुसर	८ थान	
				स्ट्रेचर	६ थान	
				आल्मुनियम भर्याड	१ थान	
				Bold cutter	१ थान	
				CONCERT DRIL MACHINE	१ थान	
				त्रिपाल	२ थान	
				ब्याग प्याक वाटर स्प्रे	४ थान	
				हेलमेट	५ थान	
				आरो	१ थान	
				वेल्या	२ थान	



२.	गण्डकी	मनाङ	इ.प्र.का. धारापानी मनाङ	घन, छिनो	२ थान
				फोरुवा	४ थान
				गल	२ थान
				बन्चरो	१ थान
३.	गण्डकी	मनाङ	इ.प्र.का. क्यूपार मनाङ	हेलमेट	५ थान
				बेल्चा	२ थान
				गल	१ थान
				बन्चरो	१ थान
				गैची	१ थान
				स्टेचर	१ थान
				घन	१ थान
४.	गण्डकी	मनाङ	प्र.चौ. च्याँखु मनाङ	गैची	१ थान
				बेल्चा	१ थान
				हेलमेट	६ थान
				पन्जा	३ जोर
				डोरी (ढुलो)	१ रोल
				हसिया	२ थान
				कोदाली	१ थान
				फायर एस्टिडगुसर	२ थान
				गमबुट	४ जोर
				बन्चरो	२ थान
				मेडिकल टुल बक्स	१ थान
				त्रिपाल	१ थान
				बेल्चा	१ थान
				गैची	१ थान
५.	गण्डकी	मनाङ	इ.प्र.का. हुम्दे मनाङ	वाईनोकुलर	१ थान
				हेल्मेट	७ थान
				फलामको बेल्चा	२ थान
				गल	१ थान
				बन्चरो	१ थान
				गैची	२ थान
				स्टेचर	१ थान
				पानी बुट	७ थान
आरा	१ थान				





नेपाल सरकार

गृह मन्त्रालय
जिल्ला प्रशासन कार्यालय
भनाङ

११.	Fire rake with wooden handle	४ थान	
१२.	Fire rake (santing) with wooden handle(NM2)	२ थान	
१३.	Fire rake with with wooden handle(NM3)	२ थान	
१४.	Fire rake (netted) with wooden handle(NM4)	४ थान	
१५.	Three pin raker with handle	५ थान	
१६.	Double rake –hoe with handle (charkate)	२ थान	
१७.	2+1 rake –hole with handle (Tinkate)	१ थान	
१८.	Shovel (CH)	२ थान	
१९.	Fire Swatter with Pipe handle	९ थान	
२०.	Knapsac Pulp jet shooter pump 16 ltr.	२ थान	
२१.	Axe-hoe (puleske) with handle	४ थान	
२२.	Helmet with visor	४ थान	
२३.	Foruwa (wide) with handle	३ थान	
२४.	Fire Fighting Suite	४ थान	
२५.	लाईफ ज्याकेट	७ थान	
२६.	रेस्क्यु भेस्ट	३ थान	
२७.	क्रोवार	१ थान	
२८.	ईमरजेन्सी लाईट	१ थान	
२९.	पन्जा	२ जोर	
३०.	हेन्ड स	१ थान	
३१.	कंक्रीट ड्रिल मेसिन	१ थान	
३२.	बोल्ट कटर	२ थान	
३३.	छिनो	२ थान	
३४.	mountant tent	१ गोटा	
३५.	air mattress	२ गोटा	
३६.	crampom	३ गोटा	
३७.	Dynamic rope	१ रोल	
३८.	gamow bag	१ गोटा	
३९.	helmet for mountain reucue	२ गोटा	
४०.	ascender /jammer	१ गोटा	
४१.	first AID KIT	१ गोटा	
४२.	snow picket	३ गोटा	
४३.	mountaineering hammer	१ गोटा	
४४.	carabineer	३ गोटा	
४५.	Fire extugunsher	६ गोटा	५ थान चामे गा.पा.
४६.	Fire blanket	१ गोटा	
४७.	auto lock carabineer	३ गोटा	
४८.	figure & decender	२ गोटा	
४९.	self breaking	१ गोटा	
५०.	head lamp	४ गोटा	
५१.	ice axe	१ गोटा	
५२.	rescue kiife	१ गोटा	
५३.	prushic rope looped sling	३ गोटा	
५४.	set harness	२ गोटा	
५५.	pulley single	२ थान	

Handwritten signatures and stamps at the bottom of the page, including a large signature on the left and several smaller ones on the right, some with dates like '2074'.



नेपाल सरकार
गृह मन्त्रालय
जिल्ला प्रशासन कार्यालय
मनाङ

५६.	मास्क	४ गोटा	
५७.	Cotton jump suit	४ गोटा	
५८.	Rake noc with iron handle	४ गोटा	
५९.	Rake with iron handle	२ गोटा	
६०.	Swatter	४ गोटा	
६१.	Full leather Boot	४ पिस	
६२.	रेन कोट	१० पिस	१० पिस चामे गा.पा.
६३.	उद्धार डोरी २२ मि.मि.	१ रोल	१ चामे गा.पा.
६४.	Jacket	५ थान	
६५.	Trouser	४ जोर	
६६.	Gloves	५ जोर	
६७.	Socks	५ जोर	
६८.	Cap	५ थान	
६९.	Goggles	४ गोटा	
७०.	Industries Rope white	१ गोटा	
७१.	Be lock screw carabineer	६ गोटा	
७२.	Aero classic harness	२ गोटा	
७३.	Rock star helmet	१ गोटा	
७४.	Assure Max Gloves	१ जोर	
७५.	Air force 8	२ जोर	
७६.	Trans air 1 pully	१ थान	
७७.	Hands up	१ गोटा	
७८.	Girgiri belay device	१ थान	
७९.	Shoes	५ जोर	

विपद् व्यवस्थापनका लागि जिल्ला स्थित गाउँपालिकाहरु तथा विपद् समबद्ध निकायहरुमामा रहेका

उद्धार सामग्रीहरु

मनाङ डिस्ट्याड गाउँपालिका सँग रहेको विपद्
उद्धार सामग्रीहरु

स्वास्थ्य कार्यालय मनाङ सँग रहेका विपद् उद्धार
सामग्रीहरु:

सि.नं.	सामान विवरण	संख्या	कै.
१	गल	२ थान	
२	गैती	४ थान	
३	गमबुट	१० जोर	
४	रेनकोट	१० जोर	
५	डोरी	२ मुठा	
६	त्रिपाल	५ पिस	
७	बन्चरो	५ पिस	

क्र.सं.	सामग्रीको नाम	परिमाण	कै.
१.	Oxygen Cylinder	२ थान	
२.	Oxygen Concentrator	२ थान	
३.	PPE, Mask, Gloves	२०० थान	
४.	Cetamol	५००० Tab	
५.	ORS	२०००	
६.	Metronidazole	५००० Tab	
७.	Ciprofloxacin	४००० Tab	
८.	Azithromycin	५०० Tab	

चामे गाउँपालिका सँग रहेको विपद उद्धार सामग्रीहरू:

क्र.सं.	सामग्रीको नाम	परिमाण	कै.
१.	काठ काट्ने आरी	१ वटा	
२.	गम बुट	२५ वटा	
३.	पाल	१० वटा	
४.	सेफ्टि हेल्मेट	१५ वटा	
५.	घन	४ वटा	
६.	खानेपानी पाइप	५०० मि.	
७.	छिन्नो	१० वटा	
८.	टेन्ट	५ वटा	
९.	ड्रिल मेसिन	१ वटा	
१०.	सावेल	१० वटा	
११.	Fire Extinguisher (4 k.g)	३ वटा	

डिभिजन वन कर्मसंस्थान मनाङ सँग रहेका विपद उद्धार सामग्रीहरू:

क्र.सं.	सामग्रीको नाम	परिमाण	कै.
१.	सावेल	४	
२.	प्लास्टिक त्रिपाल	२	
३.	पिक	१	
४.	बन्चरो	५	
५.	घन	१	
६.	दाँते	२	
७.	करौती	१	

जिल्ला प्रशासन कार्यालय, मनाङमा रहेका विपद उद्धार सामग्रीहरू:-

१.	जेनेरेटर	१ थान	
२.	टेन्ट(सानो)	१५ पिस	
३.	टेन्ट(ठुलो)	५ पिस	
४.	ब्लाडकेट	५० पिस	
५.	म्याट्रेस	५० पिस	
६.	सिलिपिड ब्याग	१० पिस	
७.	ज्याकेट	४५ पिस	
८.	फायर सुइट	१ सेट	
९.	वाटर ब्याग	१५ सेट	
१०.	सेफ्टी हेल्मेट	५ वटा	
११.	बेल्चा	३ वटा	
१२.	हसिया / करौती	५ वटा	

(Handwritten signatures)

(Handwritten signature)

(Handwritten signature)

मातृका आचार्य
प्रमुख जिल्ला अधिकारी

(Handwritten signature)

(Handwritten signature)

मनाङ जिल्लामा रहेका हेलिप्याडहरूको विवरण:-


सि.नं.	स्थान	एयरपोर्ट/ हेलिप्याड	जि.आर.	डिग्री.		कै
				Latitude (N)	Longitude E	
१.	चामे गा.पा. ४ स.प्र.व. ३२ नं गुल्म	हेलिप्याड	२३२५९१	२८°३३'०६"	८४°१४'०७"	
२.	चामे गा.पा. ४ इन्द्रदल गुल्म	हेलिप्याड	२३२५९०	२८°३३'०९"	८४°१४'०७"	
३.	मनाङ डिस्याड गा.पा. पर्वतीय उद्वार तालिम शिक्षालय, हुम्डे	हेलिप्याड		२८°३८'२४.४१"	८४°०५'११६.७३"	
४.	मनाङ डिस्याड गा.पा. ७ टंकीमनाङ	हेलिप्याड	१८७३३	२८°४०'५१"	८४°००'५८"	
५.	नासों गा.पा.-९ दानाक्यू	हेलिप्याड	३१४५६७	२८°३१'५०"	८४°१९'०७"	
६.	नार्पाभूमि गा.पा.-१ नार	हेलिप्याड	१९८६३५	२८°४३'०२"	८४°०९'४५"	
७.	नार्पाभूमि गा.पा.-४ फु गाड	हेलिप्याड	२६६८३५	२८°४७'३०"	८४°१८'४३"	
८.	नासो गा.पा.-५ धारापानी	हेलिप्याड	३५१५६४	२८°३१'३२"	८४°२१'२०"	
९.	नार्पाभूमि गा.पा.-२ मेता	हेलिप्याड	२३२६०६	२८°३९'१७"	८४°१४'१६"	
१०.	मनाङ डिस्याड गा.पा.-६ हुम्डे	एयरपोर्ट	८५६८९	२८°३८'३१"	८४°०५'१०"	

विपदजन्य समयमा प्रयोग गर्न सकिने Heavy उपकरणहरू:

क्र.सं.	उपकरणको नाम	इकाई	सम्पर्क व्यक्तिको नाम थर	मोबाइल नं.	अवस्था (चालु मर्मत गर्नुपर्ने)	कै
१	स्काभेटर	१	टेक बहादुर गुरुङ लोप्साङ लामा	९८५११४९०४७, ९८५६०४९२७४	चालु	
२		१	पासाङ लामा	९८५६०४९५६७	चालु	
३		१	आन्द्रे गुरुङ	९८४०८९१७५२	चालु	
४		१	मनाङ मस्यङदी हाईड्रो (कृष्ण लुईटेल)	९८०१८९९८८८	चालु	
५		३	नाना कन्स्ट्रक्सन प्रा.लि (कबि श्रेष्ठ)	९८६९००६००७	चालु	
६		२	द क्याराभान कम्पनी (नारायण लामा)	९८१११४३०७	चालु	
७	J.C.B	१	पाल्देन छोपाङ गुरुङ	९७४२१३४७०२	चालु	
८		१	द क्याराभान कम्पनी (नारायण लामा)	९८१११४३०७	चालु	

आचार्य
अधिकारी

९		१	मनाङ मर्स्यडदी हाईड्रो (कृष्णनाड लुईटेल)	१८०१८१९८८८	चालु
१०	एम्बुलेन्स	१	मनाङ डिस्याङ गाउपालिका	१८५६०५०७०१	वेसावुत
११		१	नेपाल रेडक्रस शाखा चामे नासो गाउपालिका	१८५११४९०४७, १८५६०४९२७४ १८४०५०५४०५	वेसावुत चालु
१२	Wood Cutter	१	सान्त कुमरी गुरुङ	१८६४३८९५२८	चालु
१३		१	पूर्ण बहादुर गुरुङ	१८४६९२५५६२	चालु
१४		१	चन्द्र बहादुर गुरुङ	१८४६९४७२३२	चालु
१५		२	विनराश गुरुङ	१८४६३२०४७७	चालु
१६		१	रेल बहादुर गुरुङ	१८४६३३९५९५	चालु


 सातुका आचार्य
 प्रमुख जिल्ला अधिकारी

जिल्ला स्थित मनसुनजन्य जोखिमका स्थानहरु:-



क्र.स.	विपद्को प्रकृति	सम्भावित स्थान र जोखिम अवस्थाको पूर्वानुमान				
		स्थानीय तह वडा नं. र स्थान	विपद् जोखिम हुनसक्ने सम्भावित स्थान र संख्या	प्रभावित हुन सक्ने अवस्था		
				घर संख्या	सरकारी/अन्य संरचना	जनसंख्या
१.	वाढी	क) मनाङ डिस्ट्याड गा.पा. वडा नं. १ (पिसाड) र ४ (हुम्डे)	वडा नं १-५ वडा नं २-४	१०० ३०	१.सरकारी कार्यालय संख्या-६ २.विद्यालय संख्या १ ३.स्वास्थ्य संस्था संख्या-१ ४.धार्मिक संरचनाहरु- ५.अन्य- १०	२००(सरकारी निकाय समेत गरी २५०)
		ख) नार्पा भूमि गाउँपालिका वडा नं. ४ फु गाउँ	३ स्थान	१२	१.सरकारी कार्यालय संख्या-१ २.विद्यालय संख्या १ ३.स्वास्थ्य संस्था संख्या-१ ४.धार्मिक संरचनाहरु-१ ५.अन्य-०	३८
		ग) नासौँ गाउँपालिका वडा नं.१, ३-९	७ स्थान	३९२	१.सरकारी कार्यालय संख्या-९ २.विद्यालय संख्या १० ३.स्वास्थ्य संस्था संख्या-७ ४.धार्मिक संरचनाहरु-२१ ५.अन्य- ६	२१००
		घ) चामे गाउँपालिका वडा नं. १-५	५ स्थान	३४	१.सरकारी कार्यालय संख्या-२ २.विद्यालय संख्या २ ३.स्वास्थ्य संस्था संख्या-१ ४.धार्मिक संरचनाहरु-४ ५.अन्य-वसपार्क र सिटिहल	११०५
२.	पहिरो	क) मनाङ डिस्ट्याड गा.पा. वडा नं. १ (पिसाड) र ४ (हुम्डे)	वडा नं १-५	१००	१.सरकारी कार्यालय संख्या-६	२५०
			वडा नं ४-५	४०	२.विद्यालय संख्या १	

Handwritten signatures and stamps at the bottom of the page, including the name 'मनाङ' and 'जिल्ला प्रशासन कार्यालय'.



नेपाल सरकार
गृह मन्त्रालय
जिल्ला प्रशासन कार्यालय
मनाङ

					३.स्वास्थ्य संस्था संख्या-१ ४.धार्मिक संरचनाहरू- ५.अन्य- १०	
		ख) नार्पा भूमि गाउँपालिका वडा नं. १-५	५ स्थान	३५	१.सरकारी कार्यालय संख्या-१ २.विद्यालय संख्या १ ३.स्वास्थ्य संस्था संख्या-१ ४.धार्मिक संरचनाहरू-१ ५.अन्य-	५०
		ग) नासोँ गाउँपालिका वडा नं.१-९	९ स्थान	४६६	१.सरकारी कार्यालय संख्या- ११ २.विद्यालय संख्या १३ ३.स्वास्थ्य संस्था संख्या-९ ४.धार्मिक संरचनाहरू-२४ ५.अन्य-७	२५५०
		घ) चामे गाउँपालिका वडा नं. १ थानचोक	१ स्थान	४५	१.सरकारी कार्यालय संख्या-० २.विद्यालय संख्या ० ३.स्वास्थ्य संस्था संख्या-० ४.धार्मिक संरचनाहरू-० ५.अन्य-२	१५०
३.	डुवान	क) मनाङ डिस्पाड गाउँपालिका वडा नं. ४ र ६	२ स्थान	०	०	०
		ख) नार्पा भूमि गाउँपालिका	०	०	०	०
		ग) नासोँ गाउँपालिका	१ स्थान	०	ताल गाउँ — ८० घरघुरी	०
		घ) चामे गाउँपालिका	०	०	०	०

मातृका आचार्य
प्रमुख जिल्ला अधिकारी



मनसुनजन्य विपदको समयमा प्रयोग गर्न सकिने खुला स्थानहरु:

नासों गाउँपालिका:-

१. नासों गाउँपालिका वडा नं. १ ताल स्थित भानु मा.वि. को खेल मैदान
२. नासों गाउँपालिका वडा नं. १ स्थित स्वास्थ्य चौकी तालको भवन र प्रांगण
३. नासों गाउँपालिका वडा नं. ३ मा रहेको धारापानी आमा समुहको भवन र प्रांगण
४. नासों गाउँपालिका वडा नं. ५ स्थित प्रकास ज्योती मा.विको खेल मैदान

चामे गाउँपालिका:-

१. चामे गाउँपालिका वडा नं. १ तिमाङमा रहेको खेल मैदान
२. चामे गाउँपालिका वडा नं. ३ स्थित दिनदयालु आधारभुत विद्यालयको खेल मैदान
३. चामे गाउँपालिका वडा नं. ४ स्थित नयाँ भैरवी दल गुल्मको हाताभित्र रहेको खेल मैदान

नार्पाभूमी गाउँपालिका:-

१. नार्पाभूमी गाउँपालिकाको केन्द्र वडा नं. ३ मा नार्पाभूमी गाउँकार्यपालिकाको कार्यालय अगाडीको खुल्ला क्षेत्र

मनाङ डिस्ट्याड गाउँपालिका:-

१. मनाङ डिस्ट्याड गाउँपालिका वडा नं. १ तलेखु स्थित आधारभुत विद्यालयको प्रांगण
२. मनाङ डिस्ट्याड गाउँपालिका वडा नं. ३ स्थित स्वास्थ्य चौकी अगाडीको खुल्ला क्षेत्र
३. मनाङ डिस्ट्याड गाउँपालिका वडा नं. ४ स्थित इलाका प्रहरी चौकी हुम्डेको निर्माणाधिन भवन अगाडीको खुल्ला क्षेत्र
४. मनाङ डिस्ट्याड गाउँपालिका वडा नं. ६ स्थित अन्नपूर्ण मा.वि. को खेल मैदान
५. मनाङ डिस्ट्याड गाउँपालिका वडा नं. ५ स्थित प्राथमिक स्वास्थ्य चौकीको प्रांगण

मनाङ जिल्लामा रहेका हेलीप्याडहरु:-

क) चामे गाउँपालिका:

- नयाँ भैरवी दल गुल्म चामे मनाङको हाताभित्र
- सशस्त्र प्रहरी बल नेपाल नं. ३२ गुल्म चामे मनाङको हाताभित्र
- चामे गा.पा. वडा नं. २ कोटो

ख) नासों गाउँपालिका:

- वडा नं. १ ताल
- वडा नं. ९ दानाक्यू

ग) नार्पा भूमी गाउँपालिका:

- वडा नं. १ नार
- वडा नं. १ सत्ते गुम्बा
- वडा नं. ३ च्याँखु
- वडा नं. ५ फू गाउँ
- मेटा गाउँ

घ) मनाङ डिस्ट्याड गाउँपालिका:

- वडा नं. १ अप्पर पिसाड
- वडा नं. २ घ्यारु
- वडा नं. ३ डावल
- वडा नं. ४ हुम्डे
- वडा नं. ६ मनाङ
- वडा नं. ७ टंकी गाउँ
- वडा नं. ८ खाङसार


Handwritten signatures and stamps at the bottom of the page, including a stamp that reads 'मनाङ जिल्ला प्रशासन कार्यालय' (Mangal District Administration Office).

विपद्को लागि सम्पर्क नम्बर
स्थानीय तह

नं.	स्थानीय तह	प्रमुख	सम्पर्क नम्बर	सम्पर्क व्यक्ति	सम्पर्क नम्बर
१.	चामे गा.पा	लोकेन्द्र बहादुर घले	९८५६०४९५३१	नम नारायण मल्ल	९८५६०४९२७०
२.	मनाङ डिस्याङ गा.पा	कान्छा घले	९८५६०४९१५९	नविन क्षेत्री	९८६६०४२१७८
३.	नार्पा भूमि गा.पा	फुन्जो तेन्जिङ लामा	९८६९१२३७४३	शुशिल लम्साल	९७४५६६७६२५
४.	नासौं गा.पा	धन बहादुर गुरुङ	९८५११४०८११	बासुदेव भेटवाल	९८५६०४९४५०

स्थानीय प्रशासन

सि.नं.	कार्यालयको नाम	पद	प्रमुख	सम्पर्क नं.	सम्पर्क व्यक्ति	सम्पर्क नं.
१.	जिल्ला प्रशासन कार्यालय मनाङ	प्र.जि.अ.	मातृका आचार्य	९८५६०३७७७७	स.प्र.जि.अ. युवराज अर्याल	९८५६०७५१०५
२.	नयाँ भैरवी दल गुल्म चामे मनाङ	सेनानी	राम बहादुर थापा	९८५२०५८२८३	क्यापटेन सोनिक खत्री	९८५१२२२९७५
३.	सशस्त्र प्रहरी बल नं.३२ गुल्म चामे	स.प्र.ना.उ.	हिरा बहादुर जि.सी.	९८२८०७३७३५	ईन्सपेक्टर सुर्य खड्का	९८५१२६०७५०
४.	जिल्ला प्रहरी कार्यालय मनाङ	प्र.ना.उ.	हरी प्रसाद पौडेल	९८५६०३५५५५	ईन्सपेक्टर अर्जुन बस्नेत	९८५१०९२३५९
५.	मनाङ जिल्ला अस्पताल, मनाङ	मे.सु.	डा. सुप्रिया पौडेल	९८५६०४९११९	अ.हे.ब. अबिन्द्र रजक	९८५६०४९५४८
६.	स्वास्थ्य कार्यालय, मनाङ	कार्यालय प्रमुख	रविना ठगुन्ना	९८५६०४९१९७	राजेन्द्र श्रेष्ठ	९८५६०४९०१९
७.	रेडक्रस कार्यालय मनाङ	अध्यक्ष	हुपजंग गुरुङ	९८४६३६८४१८	सदन प्रसाद द्वा	९८५६०४९२२२
८.	अन्नपुर्ण संरक्षण क्षेत्र आयोजना, इकाई कार्यालय, मनाङ।	कार्यालय प्रमुख	ढक बहादुर भुजेल	९८४६०३४४०६	ढक बहादुर भुजेल	९८४६०३४४०६
९.	खाद्य व्यवस्था तथा व्यापार कम्पनी लिमिटेड, शाखा कार्यालय, चामे।	कार्यालय प्रमुख	राम कुसुवहा	९८४४४४७३९३	धर्म साकी	९८४०५७११००


 आचार्य
 अधिकारी